

# WEEK-END 'AIME

11-12-13 septembre 2009



*Les passionnés de DATSUN en Bourgogne et Pays de Langres*

[www.datsun-france.com](http://www.datsun-france.com)



# LA CARTOGRAPHIE DU WEEK-END Z'AIME 2009



- 240Z
- 260Z (2+2)
- 280ZX
- 300ZX (Z31)
- 300ZX (Z32)
- - - 350Z
- ⋯ 370Z

# Le script du week-end

**Vendredi soir** : On se retrouve aux bungalows, dès la fin d'après-midi, pour accueillir les premiers arrivés. Naturellement, nous enchaînerons sur l'apéro, avec formation spéciale Kir ! Puis tout le monde part au motel pour dîner. Ensuite ...

**Samedi matin** : Petite ballade pour nous mener du lac de Villegusien, au lac de la Mouche, puis un petit tour des remparts de Langres, où un parking vaste nous permettra de garer nos bijoux pour monter avec un ascenseur très spécial par dessus les remparts. Petite ballade à pied dans les ruelles langroises, et "jus d'orange" en parlant Z...

**Samedi midi** : Depuis Langres, 10mn pour aller au bord du lac de la Liez, déjeuner au resto le Corsaire. Ah oui ! il y a 4 lacs autour de Langres, mais on n'en fera que 3 dans le week-end!

**Samedi après midi** : On repasse par les bungalows et le motel pour poser les valises des derniers arrivés, et on descend sur Bèze (enfin en Cote d'Or !) par des petites routes et des patelins sympas.

Une bouffée de fraîcheur en visitant en barque les grottes de Bèze .

**Samedi soir** : Nouvelle ballade en Z pour traverser la forêt d'Auberive et aller dîner à l'auberge de l'Abbatiale.

Retour vers nos bungalows et motel, 20mn tranquillement. Ensuite ...

**Dimanche matin** : Départ du motel et des bungalows, direction Dijon. Une petite pause à Dijon, au bord du lac Kir (ne plongez pas ! il n'est pas rempli de blanc-cassis !!!). Ensuite on descend par la route des Grands Crus jusqu'à Volnay. En pleines vendanges, ça risque d'être épique !

**Dimanche midi** : Déjeuner au Cellier Volnaysien. Tradition Bourguignonne solide et liquide !

**Dimanche après-midi** : Visite du château de Savigny les Beaune : musée Abarth, motos, avions de chasse dans le parc (!!!!!) et dégustation possible (attention à la route...).

# L'agenda

Vendredi	17h00	20h30	Accueil et apéro aux bungalows de Villegusien
Vendredi	20h30		Dîner au motel de SAINT MICHEL
Vendredi	après dîner		Plus, si affinité ...

Samedi	10h00	11h00	Ballade « Vers Langres en prenant la Mouche »
Samedi	11h00	12h00	A pied dans Langres
Samedi	12h00	12h10	Ballade « Sous les remparts, la plage »
Samedi	12h30	15h00	Déjeuner au resto « Le Corsaire » au bord du lac de la Liez
Samedi	15h00	17h00	Ballade « de lieZ à bèZe : itinéraire pour Z » Escalaes par les bungalows et le motel si nécessaire
Samedi	17h00	19h00	Visite des Grottes de Bèze
Samedi	19h00	20h00	Ballade « Du Jurassique au Cistercien »
Samedi	20h30		Dîner à l'Auberge de l'Abbatiale d'Auberive
Samedi	après dîner		Ballade « Opération Morphée »
Samedi	au retour		Une petite pause avant de dormir ?

Dimanche	10h00	11h00	Ballade « Du Lac aux Ducs »
Dimanche	11h00	11h30	Escale au bord du lac Kir
Dimanche	11h30	12h30	Ballade « 6 pieds sous terre »
Dimanche	13h00	15h00	Déjeuner au Cellier Volnaysien
Dimanche	15h00	15h15	Ballade « Chevaux-vapeurs 1 <sup>er</sup> cru »
Dimanche	15h15		Visite du château de Savigny les Beaune Musée Abarth, avions de chasse, motos ...

# Les adresses

## MOTEL

Motel Saint Michel  
RN 74  
52190 SAINT MICHEL  
Tél : 03 25 88 22 61

## BUNGALOWS

Les Chalets du lac de la Vingeanne  
Lotissement de la Vingeanne  
52190 Villegusien-le-Lac  
Tél : 06 20 85 40 47

## Restaurant LE CORSAIRE

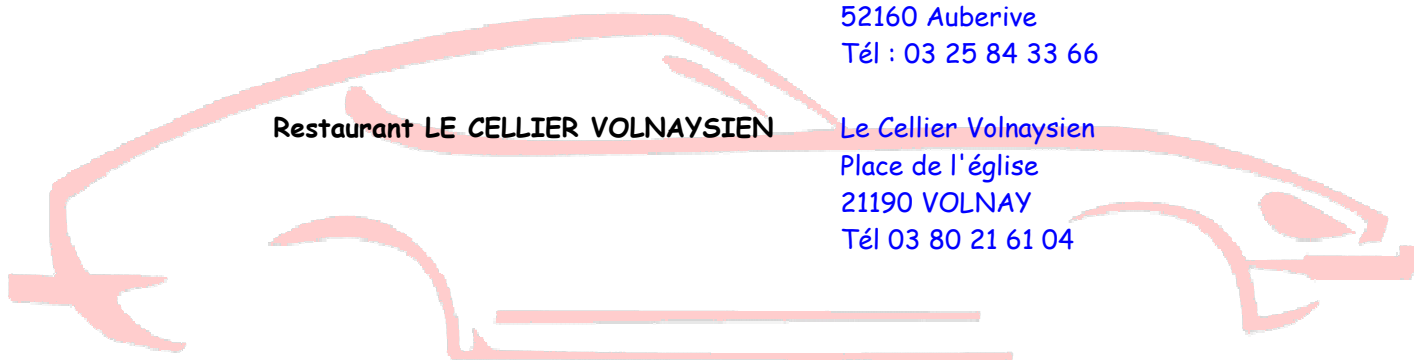
Le Corsaire  
5, rue de la Plage  
52200 Peigney  
03 25 88 76 48

## Auberge du PALAIS ABBATIAL

Auberge du Palais Abbatial  
52160 Auberive  
Tél : 03 25 84 33 66

## Restaurant LE CELLIER VOLNAYSIEN

Le Cellier Volnaysien  
Place de l'église  
21190 VOLNAY  
Tél 03 80 21 61 04


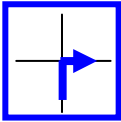
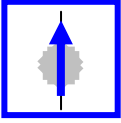
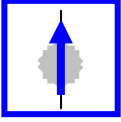

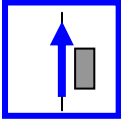
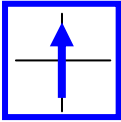

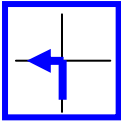


# Les road books

Itinéraires d'accès au motel de SAINT MICHEL et aux bungalows de VILLEGUSIEN LE LAC depuis les sorties de l'autoroute A5 Tilchatel et Langres-sud.

Les distances ont été relevées par GPS et peuvent varier selon les compteurs des voitures.


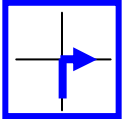
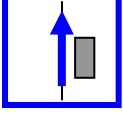
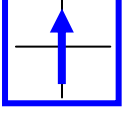

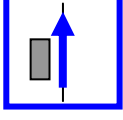
# A5 Péage TILCHATEL > Motel ST.MICHEL


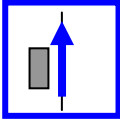
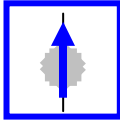

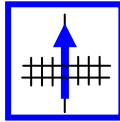

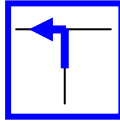

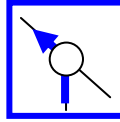

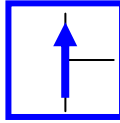

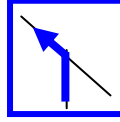

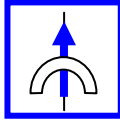

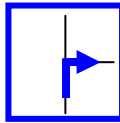
KM TOTAL	KM PARTIEL	POINT	DIRECTION	INFORMATIONS
0,000	0,000	Péage autoroute TILCHATEL		Mise à zéro totalisateur partiel
0,200	0,200			D974 LANGRES
3,200	3,000	ORVILLE		Rester sur Route Principale
14,900	11,700	VAUX SS AUBIGNY		
17,600	2,700	PROTOY		
22,500	4,900	Station service FLAN		
22,900	0,400	LANGRES St MICHEL — PIEPAPE		
23,200	0,300			Entrée MOTEL tout de suite à gauche




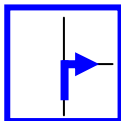

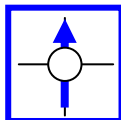
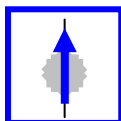



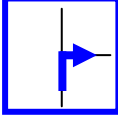

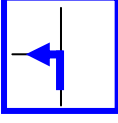
# A5 Péage TILCHATEL > bungalows VILLEGUSIEN

KM TOTAL	KM PARTIEL	POINT	DIRECTION	INFORMATIONS
0,000	0,000	Péage autoroute TILCHATEL		Mise à zéro totalisateur partiel
0,200	0,200			D974 LANGRES
3,200	3,000	ORVILLE		Rester sur Route Principale
14,900	11,700	VAUX SS AUBIGNY		
17,600	2,700	PROTOY		
22,500	4,900	Station service FLAN		
22,900	0,400	LANGRES St MICHEL — PIEPAPE		
23,200	0,300			
24,900	1,600			D26 VILLEGUSIEN LE LAC DOMMARIEN

KM TOTAL	KM PARTIEL	POINT	DIRECTION	INFORMATIONS
25,100	0,200			
25,600	0,500	VILLEGUSIEN-LE-LAC		
25,900	0,300			
26,000	0,100			Direction Base Nautique de la Vingeanne
26,600	0,600			Direction Base Nautique de la Vingeanne
26,700	0,100			Direction Base Nautique de la Vingeanne
26,800	0,100			Direction Base Nautique de la Vingeanne
27,200	0,400			Longer le lac
27,800	0,600			Accueil à droite juste derrière bar / restaurant

# A5 Péage LANGRES-sud > Bungalows VILLEGUSIEN

KM TOTAL	KM PARTIEL	POINT	DIRECTION	INFORMATIONS
0,000	0,000	Péage autoroute LANGRES-SUD		Mise à zéro totalisateur partiel
0,100	0,100			D428 BESANCON
0,500	0,400			D6 FLAGEY Continuer en direction de FLAGEY
3,000	2,500			Rester sur Route Principale
8,300	5,300			Direction BESANCON
9,000	0,700	<div style="border: 1px solid black; padding: 5px; display: inline-block;">PERCEY LE PAUTEL</div>		ATTENTION RADAR FREQUENT
9,600	0,600	<del><div style="border: 1px solid black; padding: 5px; display: inline-block;">PERCEY LE PAUTEL</div></del>		

KM TOTAL	KM PARTIEL	POINT	DIRECTION	INFORMATIONS
9,900	0,300			D128 VILLEGUSIEN LE LAC
11,000	1,100			Accueil à gauche juste derrière bar / restaurant

# A5 Péage LANGRES-sud > Motel SAINT-MICHEL

KM TOTAL	KM PARTIEL	POINT	DIRECTION	INFORMATIONS
0,000	0,000	Péage autoroute LANGRES-sud		Mise à zéro totalisateur partiel
0,100	0,100			D428 BESANCON
0,500	0,400			D6 FLAGEY Continuer en direction de FLAGEY
3,000	2,500			Rester sur Route Principale
8,300	5,300		juste avant LONGEAU 	Direction DIJON
10,700	2,400	<p>DIJON</p> <p>VILLEGUSIEN — PRANGEY</p> <p>DOMMARIEN — VAILLANT</p> 		Direction DIJON
12,400	1,700			Petite route à droite, puis entrée tout de suite à gauche



# Les ballades

Itinéraires de découverte des routes et curiosités de ces belles régions que sont le Pays de Langres et la Bourgogne.

Nos Z s'adaptant avec autant de plaisir à tous les tracés, nous trouverons donc des routes sinueuses, voire tortueuses et étroites, des voies larges et droites, à plat, en montée, en descente, en plaine, ombragées, en épais sous-bois, le long de l'eau, au milieu des vignes, avec des points de vue au détour d'un virage, ou méritant un arrêt.

Certains plus speed, souhaiteront lâcher les chevaux (attention aux radars et prudence quand même ...), d'autres se la joueront plus cool et touristes. Les itinéraires sont succincts mais permettent à chacun de rouler à son rythme, sans se perdre... Sinon le téléphone portable est un allié précieux !

Les distances ont été relevées par GPS et peuvent varier selon les compteurs des voitures.

Nous nous regrouperons de temps en temps, et pourquoi ne pas en profiter pour changer de monture et lâcher son volant bien-aimé à l'occasion des ces arrêts ...

Les horaires sont indicatifs car nous n'avons pas de train à prendre ! Ils sont suffisamment larges pour que nous puissions profiter des ballades, des curiosités, et partager ensemble ou avec les badauds la passion de nos Z.





# Vers Langres en prenant la Mouche

KM TOTAL	KM PARTIEL	POINT	INFORMATIONS
0,000	0,000	Parking Z Bungalows de VILLEGUSIEN	Départ prévu vers 10h00
4,600	4,600	Motel	Simplement passer devant sur la D974, ou aller chercher les marmottes ...
4,900	0,300	SAINT-MICHEL	1 <sup>ère</sup> route à droite après le motel
8,000	3,100	SAINT-BROINGT-LES-FOSSES	
13,500	5,300	LEUCHEY	
16,600	3,100	AUJOURRES	Le lavoir des artistes ! Ca vaut le coup d'œil !
17,100	0,500	dans AUJOURRES	La fontaine de la PEUTE BÊTE !!! aussi ...
19,600	2,500	VILLIERS-LES-APREY	
21,800	2,200	APREY	A la sortie du village, à droite avant le calvaire ...
26,200	4,400	PIERREFONTAINES	
29,300	3,100	PERROGNEY-LES-FONTAINES	
35,400	6,100	VOISINES	Je les préfère aux voisins ...
40,600	5,200	MARDOR	
44,000	3,400	SAINT-CIERGUES	<b>ET VOICI LA MOUCHE !</b>
46,300	2,300	PARKING BORD DE LAC	Les plus cools y rejoindront les plus speeds !
47,200	0,900	PERRANCEY-LES-VIEUX- MOULINS	
51,800	4,600	LANGRES	Suivre direction CENTRE VILLE/OFFICE DU TOURISME / DIJON > Regroupement à la station TOTAL après le 1 <sup>er</sup> feu
55,300	3,500	PORTE DES MOULINS	Après avoir longé les remparts par l'ouest, on entre dans la ville fortifiée par la porte principale

KM TOTAL	KM PARTIEL	POINT	INFORMATIONS
55,800	0,500	PLACE DIDEROT	On traverse la ville par la rue principale
56,400	0,600	LONGE-PORTE	Pas toujours évident de se croiser ...
56,500	0,100	ALLEE DES MARONNIERS	Une belle épingle à droite tout de suite après la Longe-Porte ...alors ! Elle tourne ta Z ?!!
<b>57,400</b>	<b>0,900</b>	<b>Parking Z SOUS-BIE (au pied des remparts)</b>	<b>Arrivée prévue vers 11h00  Ballade à pied dans Langres et apéro possible si extrême nécessité !</b>

*Environ 1H00*


# Sous les remparts, la plage

KM TOTAL	KM PARTIEL	POINT	INFORMATIONS
0,000	0,000	Sortie Parking Z SOUS-BIE	Départ prévu vers 12h00  Descendre à gauche l'Allée des Marronniers, puis au STOP, descendre sur la droite pour passer sous le pont.
1,000	1,000	STOP juste après le pont	Continuer par la petite route en face
1,800	0,800	Passer sous le train	Pas d'inquiétude, il y a un pont entre le train et nous !
2,500	0,700	Passer au-dessus du canal	Bucolique et charmant, mais attention à la bosse à l'entrée du pont !
2,700	0,200	Carrefour en T	Prendre à droite D52 direction PLESNOY
3,900	1,200	PEIGNEY	Continuer sur route principale
4,400	0,500	Patte d'oie	Prendre à droite D284 direction Lac de la Liez
5,300	0,900	Camping	Passer devant l'entrée
6,400	1,100	Hotel - Restaurant LE VOILIER	Entrée Parking à gauche juste avant l'hôtel. Traverser le parking jusqu'au bout
6,700	0,300	Borne chemin à accès limité	Demander l'ouverture au restaurant LE CORSAIRE ( tél . 03 25 88 76 48)
6,800	0,100	Parking Z à coté du restaurant LE CORSAIRE	Zone réservée devant magasin d'accastillage pour présentation de nos Z en épis !  Repas prévu à 12h30

Moins de 10 mn



# De lieZ à bèZe : itinéraire pour Z

KM TOTAL	KM PARTIEL	POINT	INFORMATIONS
0,000	0,000	Parking Z à coté du restaurant LE CORSAIRE	Départ prévu vers 15h00 pour repasser par les bungalows. <b>ON FRANCHIT LA BORNE !</b> et en sortie du parking on prend sur la gauche pour aller en direction de Langres en passant au pied de la digue, sous le viaduc, puis sur le viaduc après le STOP.
4,300	4,300	Rond-point bas de Langres	A gauche direction CHALINDREY
6,000	1,700	CORLEE	Traverser le village et monter tout droit en direction de SAINT-GEOSMES
9,300	3,300	SAINTE-GEOSMES	<ul style="list-style-type: none"> <li>○ STATION ESSENCE A LECLERC (+ 0,300KM)</li> <li>○ A gauche au rond-point, puis 1<sup>ère</sup> à droite entre LECLERC et BUT</li> <li>○ Tout droit jusqu'aux feux, puis à gauche direction DIJON par la D974</li> </ul>
16,400	7,100	LONGEAU	 <b>ATTENTION RADAR 50KM/H JUSTE APRES LE PANNEAU</b>
20,400	4,000	Chalets du Lac	Pour poser les valises aux bungalows ou juste passer devant
25,000	4,600	Motel St-Michel	Pour poser les valises au Motel ou juste passer devant
26,700	1,700	PIEPAPE	
32,300	5,600	DOMMARIEN	
35,700	3,400	MONTSAUGEON	<ul style="list-style-type: none"> <li>○ Village médiéval magnifique</li> <li>○ Sortir du village direction ISOME</li> </ul>
42,600	6,900	CUSEY	On joue à saute-canal ...
47,600	5,000	COURCHAMP	
51,400	3,800	CHAUME	Prendre à gauche direction FONTAINE-FRANCAISE
56,000	4,600	FONTAINE-FRANCAISE	<b>Château XVIII°</b>
62,800	6,800	BOURBERAIN	
66,700	3,900	BEZE	Parking supérieur à coté de l'entrée des grottes pour à nouveau un bel épis de Z !  Visite des grottes à 17H00

Environ 1H10 sans les arrêts



# Du Jurassique au Cistercien

KM TOTAL	KM PARTIEL	POINT	INFORMATIONS
0,000	0,000	<b>PARKING Z</b> <b>Grottes de BEZE</b>	<b>Départ prévu vers 19h00</b> <b>Prendre à droite entre les maisons, puis à gauche au carrefour avec la route de FONTAINE FRANCAISE</b>
3,700	3,700	BOURBERAIN	Prendre à gauche au mini rond-point jaune
6,900	3,200	FORET DE VELOUR ETOILE DE LA DUCHESSE	Un peu du petit Trianon ...
10,800	3,900	LUX	Plutôt la lumière ? ou le contraire de la misère ?
15,500	4,700	VERONNES	TOURNICOTTON CITY !!!
19,900	4,400	ORVILLE	La ville de l'or !!!! Ben où ça ???
23,100	3,200	SELONGEY	patrie de SEB et de sa cocotte, et du Doc (qui n'en est pas une !!!)
27,500	4,400	FONCEGRIVE	
31,500	4,000	VERNOIS	<b>On va trouver des épingles en sous-bois bordées de murets ... sympa, mais parfois glissant !</b>
36,300	4,800	CHALANCEY	
39,700	3,400	MOUILLERON	<b>13 et 3 ...</b>
41,600	1,900	MUSSEAU	<b>vinaigrette ?</b>
46,300	4,700	PRALAY	
53,700	7,400	AUBERIVE	
<b>54,300</b>	<b>0,600</b>	<b>PARKING DE L'ABBATIALE</b>	<b>A été une étape du Rallye des Princesses</b> <b>Repas prévu à 20H30 à l'Auberge</b>

Environ 55 mn





# Opération Morphée

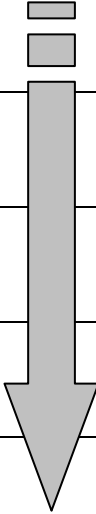
KM TOTAL	KM PARTIEL	POINT	INFORMATIONS
0,000	0,000	Parking Z Abbatiale d'AUBERIVE	On quitte cet endroit magnifique par une allée somptueuse bordée d'arbres centenaires pour un retour facile en direction de Langres, vers les bungalows de VILLEGUSIEN et le motel de SAINT MICHEL
11,600	11,600	PIERREFONTAINE	Continuer sur la route principale
13,500	1,900	Rond-point sortie A5 Langres-sud	Continuer en direction de Langres et prendre la première à droite après le rond-point en direction de FLAGEY (idem ROADBOOK N°3)
16,400	2,900	FLAGEY	Continuer sur la route principale
21,700	5,300	Rond-point LONGEAU	Prendre la route en face en direction de BESANCON
22,300	0,600	PERCEY	Traverser le village puis prendre la première à droite après la sortie en direction de VILLEGUSIEN LE LAC.
24,300	2,000	Parking Bungalows VILLEGUSIEN	Il faut sûrement reprendre des forces .... Avant d'aller dormir !
28,900	4,600	Parking Motel SAINT-MICHEL	Attention risque de brouillard local (à l'intérieur du véhicule surtout, pour le passager bien sûr) !

*Environ 20mn jusqu'aux bungalows*

*Ensuite, ça dépendra de bien des choses !!!!!!!!!*



# Du lac aux Ducs

KM TOTAL	KM PARTIEL	POINT	INFORMATIONS
0,000	0,000	Parking Z Bungalows VILLEGUSIEN	Départ prévu vers 10H0 Traverser VILLEGUSIEN en direction de PRAUTHOY
4,500	4,500	Motel SAINT-MICHEL	On continue sur la D974 jusqu'à DIJON
9,000	4,500	PROTOY	
11,900	2,900	VAUX-SOUS-AUBIGNY	
23,700	11,800	ORVILLE	
29,000	5,300	TILCHATEL	
35,500	16,500	LOGIS-DE-GEMEAU	
50,300	14,800	DIJON	Direction CENTRE VILLE
50,800	0,500	LA TOISON D'OR	Direction CENTRE VILLE
54,200	3,400	Le char DUGAY-TROUAIN	Direction GARE SNCF
55,200	1,000	La place DARCY	Direction GARE SNCF
55,500	0,300	Le parvis de la gare	Direction A38 PARIS / NEVERS
57,500	2,000	Le lac KIR	Direction A38 PARIS / NEVERS
58,500	1,000	Parking au bord du lac KIR	A gauche aux feux au bout du lac, direction ZONE DE LOISIR Le Kir, c'est aussi de l'eau !

Environ 1h00



# 6 pieds sous terre

KM TOTAL	KM PARTIEL	POINT	INFORMATIONS
0,000	0,000	Parking Z du lac KIR	Départ prévu à 11h45 Point 0 aux feux. Prendre à gauche en direction A38 PARIS / PLOMBIERES LES DIJON
1,000	1,000	Feux vers autoroute PARIS	Continuer tout droit en direction de PLOMBIERES LES DIJON
1,900	0,900	Carrefour à l'entrée du village	Continuer tout droit en direction de PASQUES par la D10
4,400	2,500	Viaduc du train	Prendre à gauche en direction de VELARS SUR OUCHE par la D10F
5,900	1,500	LA VERRERIE Commune de Velars s/Ouche	Passer sous la verrerie, traverser le village, puis franchir l'autoroute en direction de CORCELLES LES MONTS par la D108
13,200	7,300	Rond-point de CORCELLES LES MONTS	Ne pas entrer dans CORCELLES LES MONTS Au rond-point prendre la direction MARSANNAY LA COTE
17,400	4,200	MARSANNAY LA COTE	Prendre à droite D122 en direction de COUCHEY la Route des Grands Crus >>> suivre la grappe
19,600	2,200	COUCHEY	>>> suivre la grappe
21,000	1,400	FIXIN	>>> suivre la grappe
22,100	1,100	BROCHON	Joli château >>> suivre la grappe
23,700	1,600	GEVREY-CHAMBERTIN	>>> suivre la grappe Direction MOREY ST DENIS / VOUGEOT

KM TOTAL	KM PARTIEL	POINT	INFORMATIONS
27,000	3,300	MOREY-SAINT-DENIS	>>> suivre la grappe Direction CHAMBOLLE-MUSIGNY / VOUGEOT
28,500	1,500	CHAMBOLLE-MUSIGNY	>>> suivre la grappe Direction VOUGEOT / NUITS ST GEORGES
30,600	2,100	VOUGEOT	A droite, et tout de suite à gauche direction BEAUNE (D25), Puis à droite au rond-point direction BEAUNE Reprendre la <b>D974 (et lâcher la grappe ...quoique...)</b>
32,400	1,800	VOSNE-ROMANEE	Direction BEAUNE
34,400	2,000	NUITS SAINT GEORGES	Direction BEAUNE
38,300	3,900	PREMEAU-PRISSEY	Direction BEAUNE
39,400	1,100	COMBLANCHIEN	Direction BEAUNE
43,800	4,400	LADOIX-SERRIGNY	Direction BEAUNE
49,000	5,200	BEAUNE	Faire le demi-tour de BEAUNE et prendre la sortie à droite en direction de CHALON SUR SAONE / AUTUN
53,500	4,500	Rond-point sortie de BEAUNE	1 <sup>ère</sup> à droite direction POMMARD
54,600	1,100	POMMARD	Traverser en direction VOLNAY
55,800	1,200	VOLNAY	Prendre à droite la 1 <sup>ère</sup> entrée dans le village (on reprend la grappe !) Encore quelques coups de volant ...
<b>56,500</b>	<b>0,700</b>	<b>Parking restaurant Le Cellier Volnaysien</b>	<b>Parking sous les arbres Repas prévu à partir de 13H00</b>

Environ 1H00, mais peut varier en fonction des vendanges ...

# Chevaux-vapeur 1er cru

KM TOTAL	KM PARTIEL	POINT	INFORMATIONS
0,000	0,000	Place de Volnay	Sortie de cave vers 15H00 ... Descendre à droite entre les murets, puis à gauche au carrefour.
1,400	1,400	POMMARD	Prendre à gauche en direction de l'autoroute
3,000	1,600	Rond-point Entrée de BEAUNE	Prendre à gauche en direction de BEAUNE
3,200	0,200	BEAUNE	Prendre l'avenue de contournement
6,600	3,400	4 <sup>ème</sup> feu du « périf »	prendre à droite la <b>D974</b> en direction de DIJON
7,000	0,400	1er feu de la D974	Prendre à gauche en direction de SAVIGNY LES BEAUNE, puis tout de suite à droite
8,200	1,200	rond-point	Monter en face, à gauche du magasin Leclerc
9,900	1,700	SAVIGNY LES BEAUNE	Suivre la direction CHATEAU
10,900	1,000	carrefour	Prendre tout à gauche (direction déchetterie... non ! ce n'est pas le château)
11,500	0,600	Parking public Château de SAVIGNY LES BEAUNE	Il faut montrer patte blanche au maître des lieux pour accéder au parc avec nos belles ...

Environ 15 mn

Eric ARCHINARD-PANCHERI  
4 rue des Félizots  
21121 FONTAINE LES DIJON  
Port. 06 83 17 77 10  
Email : [e.archinard.pancheri@free.fr](mailto:e.archinard.pancheri@free.fr)

Bruno ZABATTINI  
32 Rue de la Roche  
21260 SELONGEY  
Port : 06 63 08 47 86  
Email : [bruno.zabattini@orange.fr](mailto:bruno.zabattini@orange.fr)